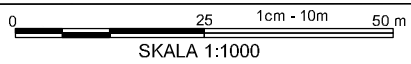




MIEJSCOWY PLAN ZAGOSPODAROWANIA PRZESTRZENNEGO DLA TERENU POŁOŻONEGO PRZY DRODZE WOJEWÓDZKIEJ NR 534, OBRĘB RADZYŃ CHEŁMIŃSKI, MIASTO RADZYŃ CHEŁMIŃSKI

Załącznik nr 1 do Uchwały nr
Rady Miejskiej Radzyna Chełmińskiego z dnia



Powierzchnia obszaru objętego opracowaniem - ok. 2,53 ha
Wyrys ze Studium Uwarunkowań i Kierunków Zagospodarowania
Przestrzennego Gminy Radzyń Chełmiński
Skala 1:10 000



KIERUNKI ROZWOJU STRUKTURY PRZESTRZENNEJ GMINY
I PRZEZNACZENIE TERENÓW
STREFY FUNKCJONALNE POLITYKI PRZESTRZENNEJ

MU MU - strefa mieszkaniowo-usługowa

TERENY DLA KTÓRYCH OBOWIĄZUJĄ PLANY MIEJSCOWE

granica obszaru dla którego obowiązuje plan miejscowy

OZNACZENIA GRAFICZNE O CHARAKTERZE OBOWIĄZUJĄCYM

GRANICA OBSZARU OBJĘTEGO MIEJSCOWYM PLANEM ZAGOSPODAROWANIA PRZESTRZENNEGO

LINIA ROZGRANICZAJĄCA TERENY O RÓŻNYM PRZEZNACZENIU LUB RÓŻNYCH ZASADACH ZAGOSPODAROWANIA

NIEPRZEKRACZALNA LINIA ZABUDOWY

OZNACZENIE TERENU WYDZIELONEGO LINIAMI ROZGRANICZAJĄCYMI

WYMAIROWANIE

PRZEZNACZENIE TERENU

1MN-U - TEREN ZABUDOWY MIESZKANIOWEJ JEDNORODZINNEJ LUB USŁUG

OZNACZENIA GRAFICZNE O CHARAKTERZE INFORMACYJNYM

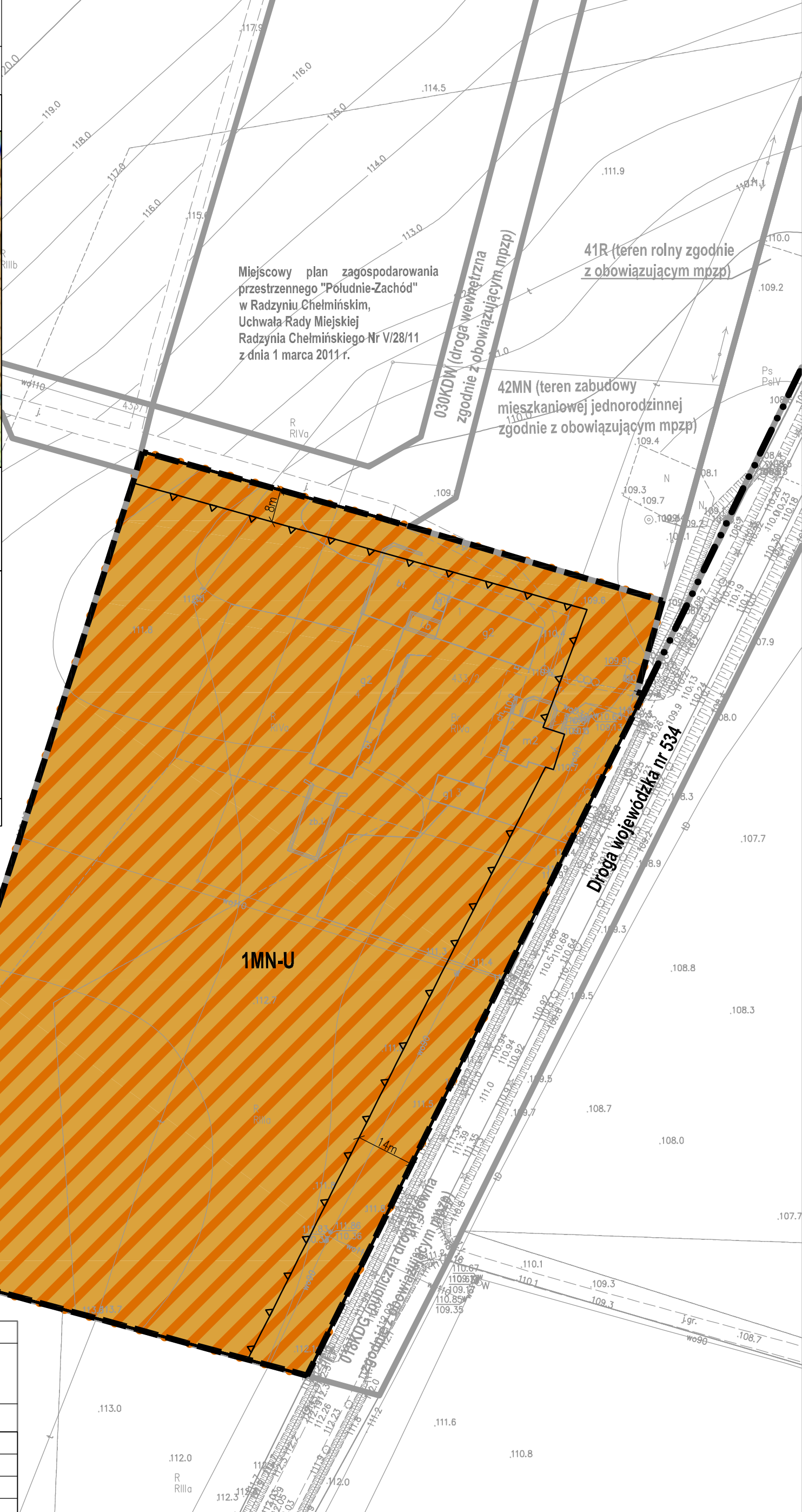
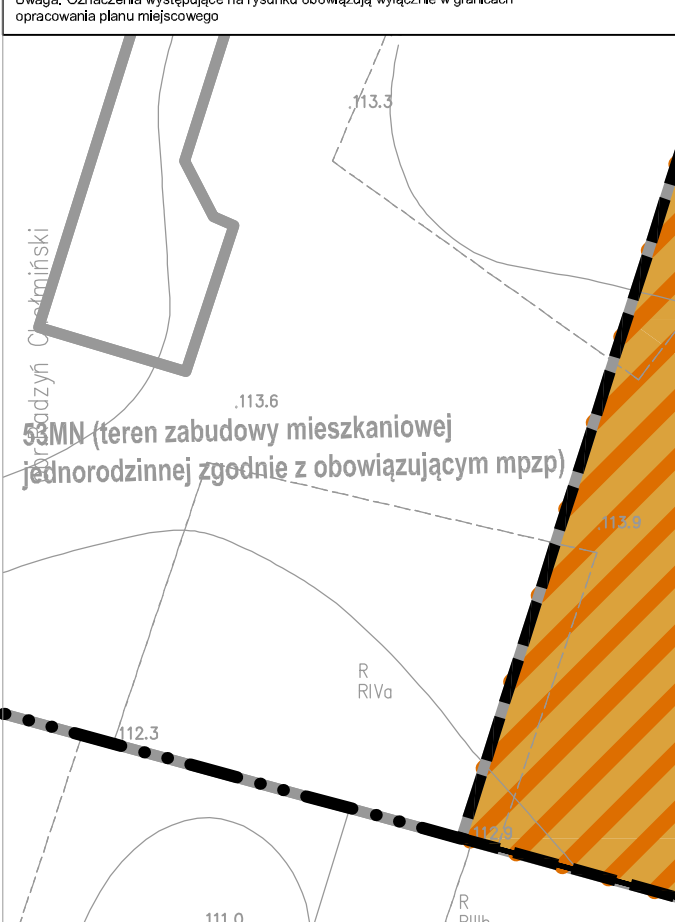
GRANICA ADMINISTRACYJNA MIASTA RADZYŃ CHEŁMIŃSKIEGO

LINIE ROZGRANICZAJĄCE WYNIKAJĄCE Z OBOWIĄZUJĄCEGO MIEJSCOWEGO PLANU ZAGOSPODAROWANIA PRZESTRZENNEGO

OZNACZENIE TERENU WYNIKAJĄCE Z OBOWIĄZUJĄCEGO MIEJSCOWEGO PLANU ZAGOSPODAROWANIA PRZESTRZENNEGO

53MN

Uwaga: Oznaczenia występujące na rysunku obowiązują wyłącznie w granicach opracowania planu miejscowego



ORGAN SPORZĄDZAJĄCY	BURMISTRZ MIASTA I GMINY RADZYŃ CHEŁMIŃSKI
JEDNOSTKA PROJEKTOWA	BUREAU URBANISTYCZNE ARTUR SKŁADANEK ul. Chełmińska 103B, 66-200 Grudziądz, tel. 66254424
PROJEKTANT	mgr Artur Składanek
ASYSTENT PROJEKTANTA	inż. Marta Szydłowska
DATA:	19 LIPCA 2023 R.
LICENCJA NR:	6642.1009.2023_0406_P
UKŁAD WSPÓŁRZĘDNYCH:	2000/6